

Factura Pequeño Contribuyente

JUAN FRANCISCO, TAQUÉ DEL CID

Nit Emisor: 12809993

JUAN FRANCISCO TAQUE DEL CID

3 AVENIDA MATAZANO 6-44 ALDEA BOCA DEL MONTE, zona 3, Villa Canales, GUATEMALA

NIT Receptor: 3440958

Nombre Receptor: INSTITUTO GEOGRAFICO NACIONAL, INGENIERO ALFREDO OBIOLS GOMEZ

Dirección comprador: AVENIDA LAS AMÉRICAS 5-76 ZONA 13, GUATEMALA

NÚMERO DE AUTORIZACIÓN:

C0B09B05-7E6E-40FF-9DC1-F8B972BDB551

Serie: C0B09B05 Número de DTE: 2121154815

Numero Acceso:

Fecha y hora de emisión: 30-abr-2025 09:49:05

Fecha y hora de certificación: 01-abr-2025 09:49:05

#No	B/S	Cantidad	Descripción	Precio/Valor unitario (Q)	Descuentos (Q)	Otros Descuentos(Q)	Total (Q)	Impuestos
1	Servicio	1	Pago de honorarios por servicios técnicos prestados al Instituto Geográfico Nacional del Ministerio de Agricultura, Ganadería y Alimentación durante el periodo correspondiente del 01 de abril de 2025 al 30 de abril de 2025, según Contrato Administrativo número 2025-202-1-2-19, Acuerdo Ministerial de Aprobación número RH-029- 202-1-2025.	10,000.00	0.00	0.00	10,000.00	
TOTALES:					0.00	0.00	10,000.00	

CANCELADO


* No genera derecho a crédito fiscal

Datos del certificador


Superintendencia de Administracion Tributaria NIT: 16693949

Razón: que se registra para hacer constar que la factura que precede, Serie: C0B09B05 Número DTE: 2121154815 de fecha 30 de abril de 2025 emitida por Juan Francisco Taqué del Cid, ampara el pago por servicios técnicos; correspondiente al mes de abril del año 2025, según contrato Administrativo número 2025-202-1-2-19 y Acuerdo Ministerial de Aprobación número RH-029-202-1-2025 Conste. Guatemala, 30 de abril de 2025.




F. 
Juan Francisco Taqué del Cid
DPI: 1623273310101



F. 
Firma y sello del Responsable de la
Verificación de los Servicios Contratados

Ing. Vinicio Robles Pereira
Jefe de la División de Fotogrametría
Instituto Geográfico Nacional
Ingeniero Alfredo Obols Gomez

F. 
Ing. Agr. Daunno Walther Chew Dávila
Director
Instituto Geográfico Nacional -IGN-



"Contribuyendo por el país que todos queremos"



Identificador Documento del Verificador
Integrado No:
1743523570230

Fecha de Generación:
Apr 1, 2025, 10:06 AM

Detalle de Documentos

Tipo Documento:	FEL
Fecha Emisión:	30/04/2025 09:49:05
Emisor:	12809993
Agente de Retención:	No es agente de retención.
Establecimiento:	JUAN FRANCISCO TAQUE DEL CID
Receptor:	3440958-INSTITUTO GEOGRAFICO NACIONAL, INGENIERO ALFREDO OBIOLS GOMEZ
Monto Total:	GTQ GTQ 10000.000000
No. de Acceso:	0
Autorización:	C0B09B05-7E6E-40FF-9DC1-F8B972BDB551
Serie:	C0B09B05
Número del DTE:	2121154815
Acuse de recibido:	FCID202520250401T09:49:0606:00C0B09B057E6E40FF9DC1F8B972BDB551
Fecha de la consulta:	01/04/2025 10:05:06
Estado:	Activo
Asociado a una garantía mobiliaria:	No



SITUACIÓN DEL CONTRIBUYENTE:

NO PRESENTA INCUMPLIMIENTOS

AI 01/04/2025 10:06:15



CONTRIBUYENTE Y/O EMISOR	
NIT	12809993
NOMBRE	JUAN FRANCISCO, TAQUÉ DEL CID
RESUMEN	
TIPO DE INCUMPLIMIENTO	
¡FELICITACIONES! NO PRESENTA INCUMPLIMIENTOS TRIBUTARIOS	
El no presentar incumplimientos, no garantiza que el contribuyente pueda obtener la "Solvencia Fiscal", ya que el proceso de emisión de la misma, considera otras obligaciones no incluidas en el Verificador Integrado.	

Para actualizar tus Datos de RTU, así como verificar el detalle de las declaraciones presentadas puedes hacerlo en Agencia Virtual ingresando Usuario y Contraseña, si aún no tienes tu contraseña, ingresa a <https://portal.sat.gob.gt/portal/> selecciona Agencia Virtual en la opción "Solicitar Usuario", luego preséntate a una Agencia u Oficina Tributaria o llama al Contac Center de la SAT, teléfono 1550.



Verifique la validez de la presente consulta

INFORME MENSUAL DE ACTIVIDADES REALIZADAS ✓

No. Contrato Administrativo:		2025-202-1-2-19 ✓
No. de Acuerdo Ministerial de Aprobación de Contrato:		RH-029-202-1-2025 ✓
Tipo de Servicios:		Técnicos ✓
Nombres y apellidos de la persona contratista:		Juan Francisco Taqué del Cid ✓
Plazo de Contratación	Del: 02/01/ 2025.	Al: 30/06/ 2025. ✓
Período de este Informe:	Del: 01/04/ 2025.	Al: 30/04/ 2025. ✓
Monto a Pagar: Diez mil quetzales exactos.		Q 10,000.00 ✓
Prestados en:		Instituto Geográfico Nacional, Ingeniero Alfredo Obiols Gómez

Señor Ministro de Agricultura, Ganadería y Alimentación:

A continuación, se detallan las actividades y avances gestionados durante el periodo de la contratación:

Descripción de actividades según TDR	Informes de actividades realizadas	Avance	
		Cuantitativo	Cualitativo
1)Servicios técnicos para colaborar en actividades relacionadas con la exposición, revelado, fijado, lavado y secado de fotografía aérea análoga antigua para el proceso de digitación.	Colaboré con servicios técnicos en la elaboración de 04 fotos contacto en papel fotográfico área de El Chol, Baja Verapaz. Solicitado por el área de Mercadeo y Ventas para los usuarios que lo solicitan.	100%	Finalizado
2) Servicios técnicos para colaborar en actividades relacionadas con el uso de químicos fotolitográficos para el revelado y reproducción de fotografías aéreas en material de película y papel fotográfico.	Colaboré con servicios técnicos en el proceso de seguimiento y ubicación de fotografías aéreas y fotointerpretación, según su índice de vuelo. Lugar ubicado: Iztapa y Tecojate.	50%	En proceso
3) Servicios técnicos para colaborar en la atención a usuarios y orientación respecto a procesos de fotointerpretación de fotografías aéreas antiguas para el escaneo fotogramétrico.	Colabore con servicios técnicos en la preparación de químicos fotolitográficos para el revelado, fijado, lavado, y secado de las fotos contacto de fotografía aérea antigua en papel fotográfico.	100%	Finalizado
4) Servicios técnicos para colaborar en la ubicación de rollos y fotointerpretación de fotos análogas aéreas antiguas para el escaneo, de ser necesario obtener información de campo para	Colaboré con servicios técnicos en la División de Fotogrametría en el laboratorio radiométrico con la revisión de rollos de fotografía antigua para escaneo. Aldea el Sitio Catarina, San Marcos WWS año1954, Rio Seco, La	100%	Finalizado

cumplir con la actividad.	Gomera IGN año 1980, IGN año 1965, Salamá WWS año 1954, Los Chiquirines, Ocos IGN año 1978, La Máquina, Bracitos IGN año 1967, Chiquimula STAMP año 1991, Villa canales, Municipio de Guatemala VV9IPL año 1946, WWS año 1954, Calzada Roosevelt, Ciudad de Guatemala, VV91PL 1946, San Manuel Chaparrón, Jalapa, IGN año 1982, POA 2025, San Luis Jilote peque, Chiquimula POA 2025.		
5) Otras actividades relacionadas con el servicio contratado o que le sean asignadas por la autoridad superior.	Colaboré con servicios técnicos en el área de Mercadeo y Ventas con el proceso técnico de localización de rollos y fotografía aérea análoga de área Chiquimula y Champerico.	100%	Finalizado

El presente informe describe lo actuado por el suscrito en cumplimiento a las actividades desarrolladas durante el periodo de la contratación, y acorde a los términos de referencia de la misma.



Atentamente,

(F) 
 Juan Francisco Taqué del Cid
 DPI: 1623273310101
 Celular: 57431663

Se hace constar que las actividades descritas en este informe responden a lo estipulado en el contrato administrativo y sus respectivos términos de referencia, y se encuentran recibidos de conformidad, por lo que autorizo a quien corresponda, para que procedan al trámite de pago de los honorarios correspondientes.

(F)  
 Firma y sello del Responsable de la
 Verificación de los Servicios Contratados

Ing. Vinicio Robles Perela
 Jefe de la División de Fotogrametría
 Instituto Geográfico Nacional
 Ingeniero Alfredo Oblols Gomez

(F)  
 Ing. Agr. Dauno Walther Chow Dávila
 Director
 Instituto Geográfico Nacional -IGN-